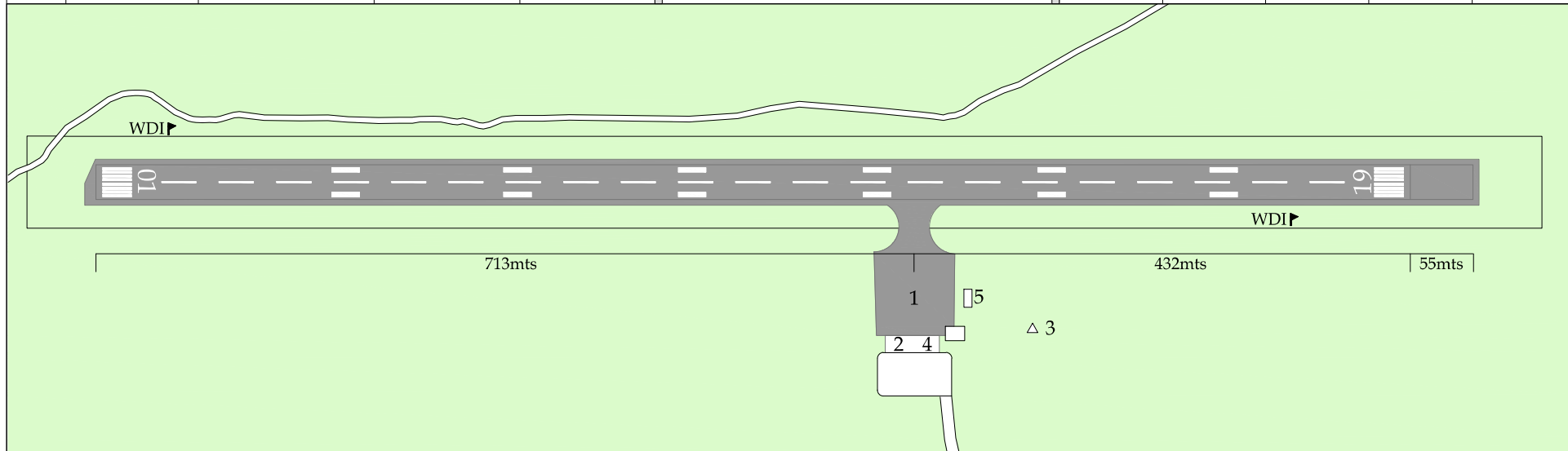


PLANO DE AERÓDROMO  
OACI

SKOC-OCAÑA  
AGUAS CLARAS  
COLOMBIA

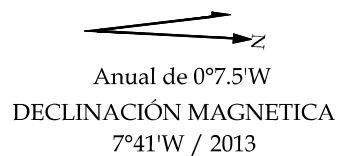
RWY	DIRECCIÓN MAG	THR	ELEVACIÓN	RESISTENCIA	TWR: 118.7 Mhz	PISTA	TORA	ASDA	TODA	LDA
01	006	08°18'34.85"N 73°21'32.44"W	1154.88mts / 3789fts	19.000 Kgs	DIMENSIÓN DE PISTA: 1200mts X 30mts	01	1200mts	1200mts	1200mts	1145mts
ARP		08°18'54.39"N 73°21'30.31"W	1170.12mts / 3839fts							
19	186	08°19'13.93"N 73°21'28.18"W	1153.06mts / 3783fts	CAT-AD 2C	DIMENSIÓN DE FRANJA: 1320mts X 80mts	19	1145mts	1145mts	1145mts	1145mts



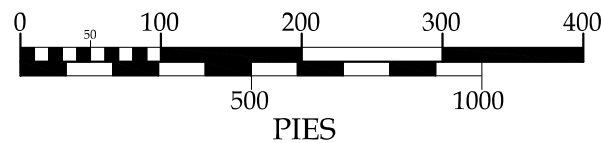
LOCALIZACIÓN

1. Plataforma.
2. Terminal.
3. Jardin Meteorologico.
4. Torre de control.
5. Bomberos.

REGIMEN DE VARIACIÓN



METROS



COORDENADAS WGS-84  
ELEVACIONES Y DIMENSIONES EN METROS Y PIES  
LOS MARCACIONES SON MAGNETICAS